



LEGENDA

Esondazioni e dissesti morfologici di carattere torrentizio

 Em - Area a pericolosità media o moderata (art. 9, comma 6bis Norme di Attuazione PAI)


 Corso d'acqua superficiale

 Corso d'acqua tombinato

 Canneto

 Limite comunale

Scala 1:5.000 (metri)
60 0 60 120 180 240



REGIONE LOMBARDIA

Provincia di Varese

Comune di Biandronno



Studio geologico del territorio comunale
(L. R. n. 12/05 - D. G. R. 28 Maggio 08 n. 8/7374)

**Carta dei dissesti
con legenda uniformata PAI**

Scala 1:5000

Ottobre 2009



Studio Associato di Geologia Applicata
Dott. Geol. Roberto Granata - Dott. Geol. Paolo Granata
Via Santa Croce 7 - 21100 VARESE
Tel: 0332/242283; Fax: 0332/241231
E-mail: info@studiocongeo.it